

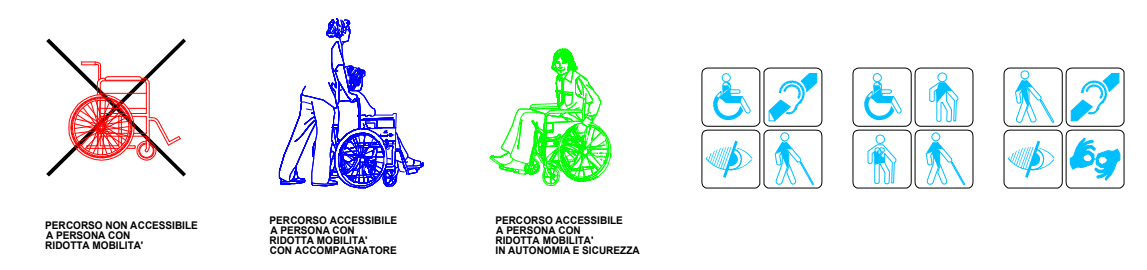
TARZO - PERCORSO TEMATICO A B C



SCALA GRAFICA 1:2.500
0,0 m 50 m 100 m 200 m 300 m 400 m

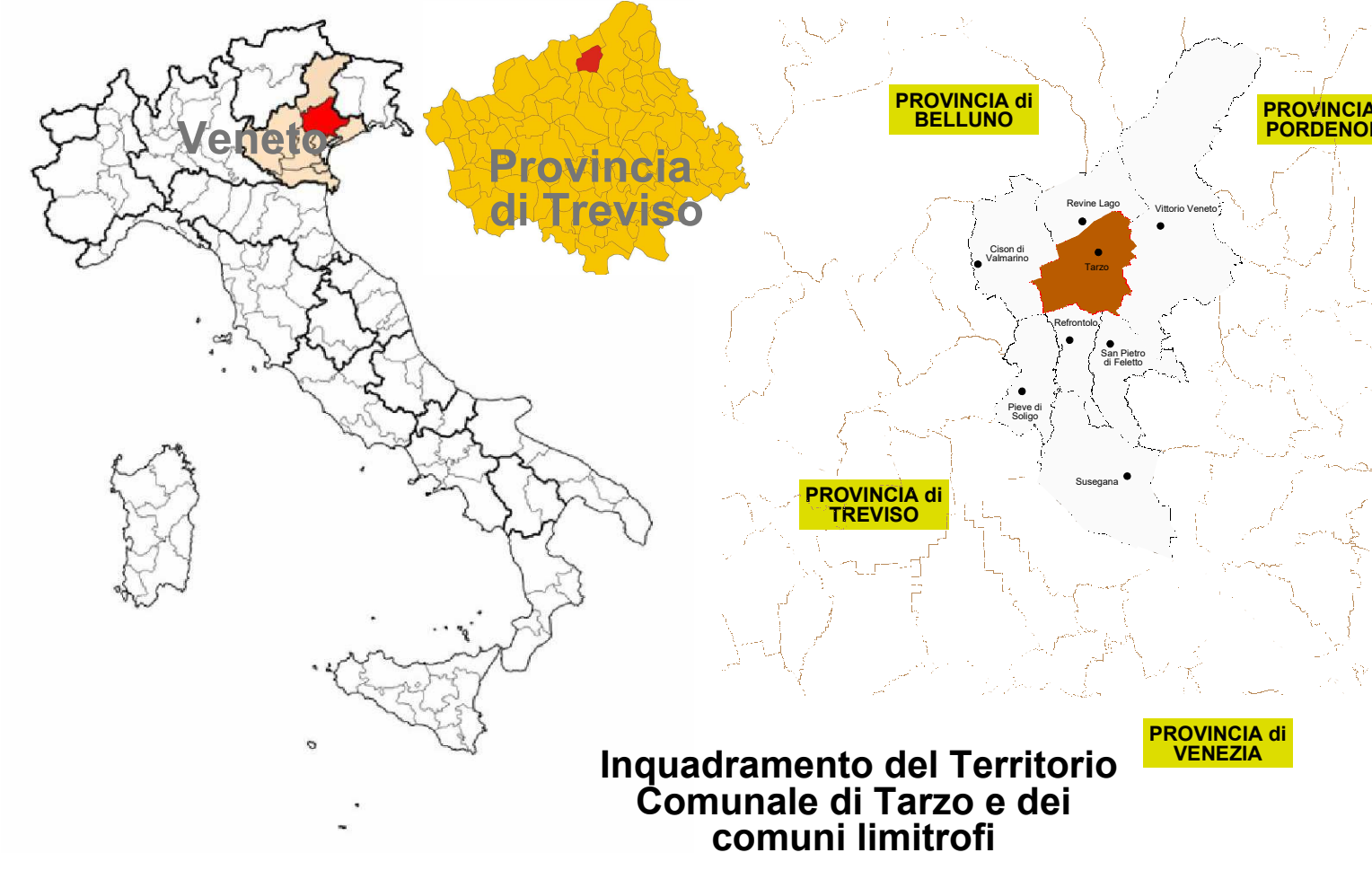
ITINERARIO

- **A) - Istituzionale/Servizi**
- **B) - Sanitario**
- **C) - Culturale/Turistico**
- - - PERCORSI DI COLLEGAMENTO URBANO ACCESSIBILE
- - - PERCORSI DI COLLEGAMENTO URBANO TOTALMENTE INACCESSIBILE



REDAZIONE del P.E.B.A.

PIANO DI ELIMINAZIONE DELLE BARRIERE ARCHITETTONICHE
COMMITTENTE: COMUNE DI TARZO (TV)
Responsabile Area Tecnica: Arch. Marcello De Cumis
Responsabile del Procedimento: Dott.ssa Luciana Minguzzi
PROGETTISTA: Arch. Massimo Piani
ELABORATO **PROGETTO**
ITINERARI TEMATICI
Descrizione: Ambito Edilizio / Ambito Urbano
 data: scala: nome file:
Numero: **3.PRO.03** 24.01.2022 1:2.500 3.PRO.03
 REV. DATA DESCRIZIONE:
 00 02.09.2021 Definizione degli interventi
 01 07.09.2021 Prima emissione
 02 12.10.2021 Revisione con identificazione degli obiettivi
 03 15.12.2021 Seconda emissione



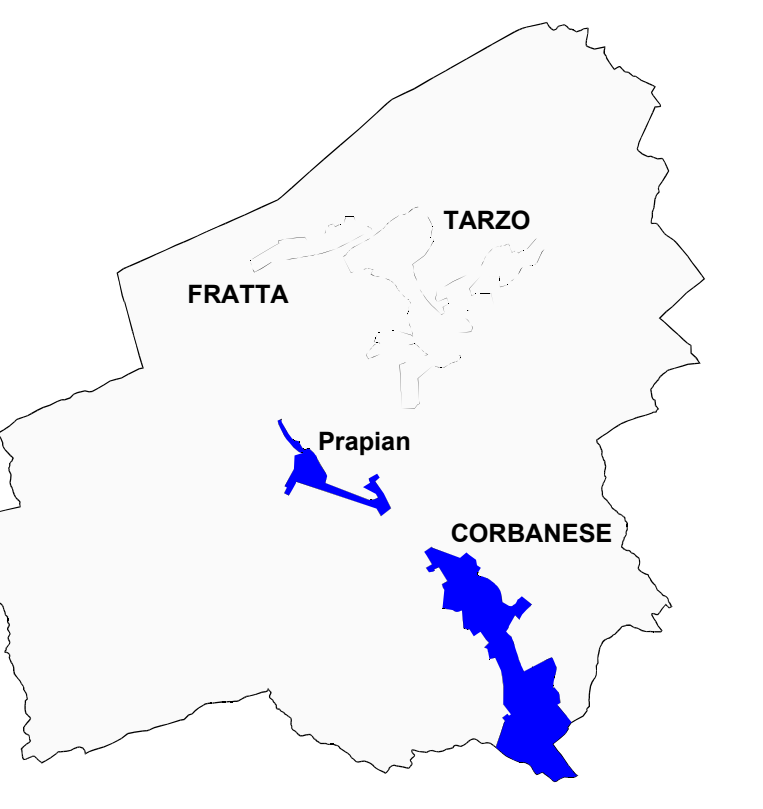
Il Cammino Inclusivo

- SENTIERO ACCESSIBILE
- SENTIERO NON PERCORIBILE
- PUNTO STAZIONE ACCESSIBILE
- PUNTO STAZIONE NON PERCORIBILE
- PARCHEGGIO FRIBILE
- SERVIZI IGIENICI FRIBILI
- TRATTO PIANEGGIANTE - P<4%N
- TRATTO CON MANTO NON STABILE - P<4%N
- TRATTO A MEDIA PENDENZA - P<6%N
- TRATTO CON MANTO NON STABILE - P<6%N
- TRATTO A RIPIDA PENDENZA - P<8%N
- TRATTO CON MANTO NON STABILE - P<8%N
- TRATTO CONSENTITO AI CANI GUIDA
- TRATTO CONSENTITO AI SQUAD BIKES
- TRATTO CON ASSISTENZA ACCOMPAGNATORI

CORBANESE



LEGENDA - CENTRI ABITATI



LEGENDA - LUOGHI DI PRIMARIO INTERESSE IN AMBITO EDILIZIO E URBANO

- E2* 02_AE_01.02 Scuola Primaria Enrico Toti - Via Piave 34 - CORBANESE
- E8* 08_AE_07.02 Ufficio Postale di Corbanese - Piazza Papa Luciani 5 - CORBANESE
- E10* 10_AE_11.01 Centro Culturale_Associativo_Sportivo - Via Olimpia - CORBANESE
- E17* 17_AE_20.02 Impianto Sportivo - Via Olimpia 44 - CORBANESE
- E20* 20_AE_27.02 Farmacia di Corbanese - Piazza Papa Luciani 1 - CORBANESE
- E22* 22_AE_28.02 Ambulatori Medici Privati Corbanese - ex Piazza Papa Luciani 5 Via Piave 25 - CORBANESE
- E25* 25_AE_30.01 Associazione Nazionale Alpini Corbanese - Via Olimpia 34 - CORBANESE
- E27* 27_AE_31.01 Banca Prealpi San Biagio - Piazza Papa Luciani 3 - CORBANESE
- E30* 30_AE_32.03 Chiesa Parrocchiale dei Santi Gervasio e Protasio - Via Martiri della Libertà 2 - CORBANESE
- E31* 31_AE_32.04 Santuario Madonna di Loreto - Via Madonna di Loreto - CORBANESE
- U7* 07_AU_01.07 Fermate Autobus TARZO - Via Brunella - Loc. Vallandruì
- U8* 08_AU_01.08 Fermate Autobus CORBANESE - Via Piave - CORBANESE
- U9* 09_AU_01.09 Fermate Autobus CORBANESE - Borgo Sant'Antonio - CORBANESE
- U10* 10_AU_01.10 Fermate Autobus CORBANESE - Ponte Maset - CORBANESE
- U17* 17_AU_03.02 Parco Giochi - Loc. Prapian di Tarzo - TARZO
- U20* 20_AU_04.02 Piazza Papa Luciani - CORBANESE
- U21* 21_AU_04.03 Piazza XXX Ottobre - CORBANESE
- U27* 27_AU_04.09 Percorsi pedonali - Attraversamenti pedonali TARZO - VIA BRUNELLA
- U34* 34_AU_04.16 Percorsi pedonali - Attraversamenti pedonali PRAPIAN - VIA PRAPIAN DI TARZO
- U35* 35_AU_04.17 Percorsi pedonali - Attraversamenti pedonali CORBANESE - VIA SAN FRANCESCO
- U36* 36_AU_04.18 Percorsi pedonali - Attraversamenti pedonali CORBANESE - VIA PIAVE
- U37* 37_AU_04.19 Percorsi pedonali - Attraversamenti pedonali CORBANESE - BORGO SANT'ANTONIO
- U38* 38_AU_04.20 Percorsi pedonali - Attraversamenti pedonali CORBANESE - VIA SAN GIUSEPPE
- U39* 39_AU_04.21 Percorsi pedonali - Attraversamenti pedonali CORBANESE - VIA OLIMPIA
- U40* 40_AU_04.22 Percorsi pedonali - Attraversamenti pedonali CORBANESE - VIA MADONNA DI LORETO
- U47* 47_AU_05.02 Cimitero di CORBANESE - Loc. Madonna di Loreto - CORBANESE
- U49* 49_AU_06.01 Parcheggio Impianti Sportivi Corbanese - Via Olimpia - CORBANESE

TARZO - PERCORSO TEMATICO A B C



LEGENDA - ICONOGRAFIA DI PROGETTO

- LIMITE CONFINE COMUNALE
- LIMITE CENTRO ABITATO
- FERMATE AUTOBUS ACCESSIBILI
- PARCHEGGI ACCESSIBILI
- AMBULATORIO MEDICO
- FARMACIA
- CASA DI RIPOSO
- UFFICIO POSTALE
- BANCA
- SCUOLA
- IMPIANTO SPORTIVO COMUNALE
- CENTRO CULTURALE ASS. COMUNALE
- SEDE ASSOCIAZIONE NAZIONALE ALPINI
- CIMITERO
- CHIESA
- GIARDINI E AREE VERDI ATTREZZATE
- PARCO GIOCHI INCLUSIVI COMUNALI
- PERCORSI CICLOTURISTICI

ANALISI CARTOGRAFICA DEL TERRITORIO DI CORBANESE E PRAPIAN DI TARZO

SCALA 1:2.500